

CUBA. Escalas 1:75 000 y 100 000

No.	Carta No. / Chart No.	TÍTULO / TITLE	Escala 1: / Scale 1:	1ra. Edición / 1st. Edition	Ultima Edición / Last Edition
1	11648	Golfo de Guanahacabibes	100 000	1/07/75	1/11/02
2	11726	De Cayo Media Luna a Canal del Pingüe	75 000	1/10/75	1/11/02
3	11727	De Canal del Pingüe a Cayo Santa María	75 000	1/11/75	1/11/02
4	11728	De Cayo Cachiboca al Canal de Piedras	75 000	1/10/75	1/10/10
5	11729	De Cayo Santa María a Júcaro	75 000	1/04/76	1/11/02
6	11730	Del Canal Boca Grande a Cayo Blanco de Zaza	75 000	1/06/76	1/10/10
7	11731	Del Canal de Manatí al Puerto de Casilda	75 000	1/10/75	1/10/10
8	11753	Golfo de Guacanayabo	100 000	1/10/75	1/12/01
9	11758	De Cayo Blanco de Casilda a la Bahía de Cienfuegos	100 000	1/10/75	1/10/01
10	11759	De la Bahía de Cienfuegos a la Bahía de Cochinos	100 000	1/10/75	1/10/01
11	11760	De la Bahía de Cochinos a Cayos Los Ballenatos	100 000	1/11/75	1/10/01
12	11761	De Cayos Los Ballenatos a Cayo Matías	100 000	1/04/76	1/10/10
13	11762	Canal de Tierra y Ensenada de La Broa	100 000	1/10/75	1/11/01
14	11763	Isla de la Juventud	100 000	1/09/75	1/11/02
15	11764	De Surgidero de Batabanó a Nueva Gerona	100 000	1/09/75	~~1/03/98~~ 1/8/15
16	11765	De Nueva Gerona a La Coloma	100 000	1/10/75	1/11/01
17	11766	De Punta Santo Domingo a Cabo Corrientes	100 000	1/07/75	1/11/01
18	11767	De Cayo Corrientes al Embarcadero La Fé	100 000	1/09/75	1/11/01

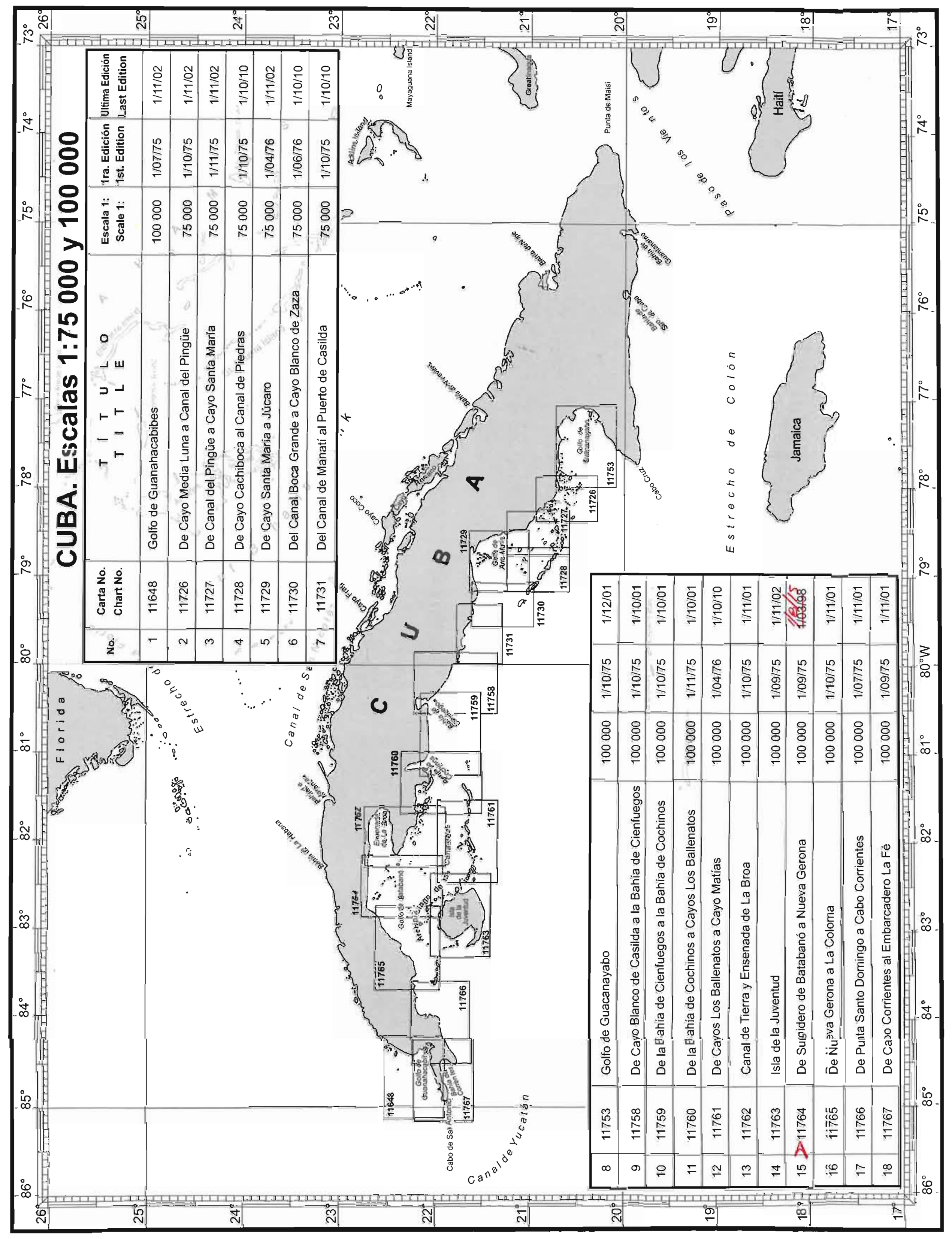

CUBA. PARTE OCCIDENTAL. Escalas 1:25 000 y 1:20 000

Carta No. / Chart No.	TÍTULO / TITLE	Escala 1: / Scale 1:	1ra. Edición / 1st. Edition	Ultima Edición / Last Edition
11803	De Cabo de San Antonio a Punta Gorda de Palma Sola	25 000	1/12/95	~~1/11/05~~
11804	De Punta Gorda de Palma Sola a Punta La Majagua	25 000	1/12/01	
11805	Bahía de Guadiana	25 000	1/03/98	1/10/10
11806	Pasa Balandra	25 000	1/03/98	1/10/10
11807	Parte Central del Golfo de Guanahacabibes	25 000	1/03/98	1/10/10
11809	De Ensenada de Abalos (San Francisco) a Punta Ingleses	25 000	1/03/98	1/10/10
11810	Del Cabezo de Francisco Padre a Pasa Zorrita	25 000	1/03/98	1/10/10
11811	De Pasa Buenavista de Afuera a Cayo Rapado Grande	25 000	1/03/98	1/10/10
11812	De Pasa Zorrita a Quebrado de Buenavista	25 000	1/03/98	1/10/10
11813	De Pasa La Vinagrera a Punta Tabaco	25 000	1/03/98	1/10/10
11814	De Punta Tabaco a Cayo Jutías	25 000	1/03/98	1/10/10
11816	Bahía Santa Lucía	20 000	1/10/75	1/12/01
11817	De Cayo Los Cayuelos del Tingo a Punta Lavandera	25 000	1/12/95	1/10/10

CUBA. Escala 1:50 000

Carta No. / Chart No.	TÍTULO / TITLE	Escala 1: / Scale 1:	1ra. Edición / 1st. Edition	Ultima Edición / Last Edition
11607	De Cayo Morrillo a Punta de Moruro	50 000	1/03/96	1/10/10
11608	De Punta de Moruro a Playa Santa Fe	50 000	1/11/95	~~1/03/13~~
11609	De Playa Santa Fe a Playa Guanabo	50 000	1/02/96	~~1/03/13~~
11610	De Playa Guanabo a Ensenada Puerto Escondido	50 000	1/02/96	~~1/11/05~~
11611	De Ensenada Puerto Escondido a Playa Kawama	50 000	1/02/96	~~1/11/05~~
11612	Bahía de Cárdenas y sus accesos	50 000	1/04/76	~~1/10/11~~
11745	De Cabo Cruz al Puerto de Niquero (Incluyendo el Canal de Madrona)	50 000	1/10/75	1/10/10
11774	De Punta La Capitana a Punta Media Casa (Incluyendo el Bajo de La Pipa)	50 000	1/03/87	1/10/10
11775	De Punta de los Barcos a Punta Gaspar	50 000	1/05/87	1/10/10
11776	Accesos al puerto de La Coloma (Incluyendo los Cayos de San Felipe)	50 000	1/04/85	1/10/10
11777	Ensenada de Cortés	50 000	1/11/85	1/10/10
11778	De Cayo Ernest Thaelmann a Punta de Cristóbal	50 000	1/09/75	1/10/10
11779	Bahía de Cochinos y sus accesos	50 000	1/04/85	1/10/10
11780	De Cayo Piedras a Punta del Este	50 000	1/07/90	1/10/10
11782	De Cayo Guano del Este a Cayo Los Pájaros	50 000	1/04/90	1/10/10
11783	De Cayo Largo a Cayo Rosario	50 000	1/04/90	~~1/10/10~~
11784	De Cayo del Rosario a Cayos Aguardiente	50 000	1/11/87	1/10/10
11789	Accesos al Puerto de Nueva Gerona	50 000	1/07/75	~~1/10/10~~

CUBA. Escala 1:50 000

Carta No. / Chart No.	TÍTULO / TITLE	Escala 1: / Scale 1:	1ra. Edición / 1st. Edition	Ultima Edición / Last Edition
1569	De Punta Cristóbal a Punta Gorda	50 000	1/04/75	
1570	Ensenada de La Broa	50 000	1/04/87	
~~1571~~ 11771	De Punta Gorda al Surgidero de Batabanó	50 000	1/07/75	1/7/15
1572	De Playa El Cajío a Punta La Capitana	50 000	1/05/87	
1573	De Cayo Hambre a Cayo Flamenco	50 000	1/05/87	
1581	Del Banco de Jagua a Cayo Guano del Este	50 000	1/04/85	
1585	De Cayo Campos a Punta del Potrero	50 000	1/01/88	
1586	De Cayos Boca de Alonso a Cayo Grande	50 000	1/05/87	
1587	Parte Oriental del Golfo de Batabanó (Al Oeste del Banco Jardines)	50 000	1/11/85	
~~1588~~ 11788	Parte Central del Golfo de Batabanó (Al Sur del Canal de Monterrey)	50 000	1/12/84	1/7/15
1590	De la Ensenada de Siguanea a Punta de Los Barcos	50 000	1/10/75	
11601	De Cabo de San Antonio a Punta Carabela	50 000	1/06/87	1/10/10
11602	Bahía de Guadiana y sus accesos	50 000	1/07/87	1/10/10
11603	Banco Sancho Pardo y accesos al Puerto Los Arroyos	50 000	1/10/75	1/10/10
11604	De Quebrado de Buenavista a Punta Alonso de Rojas	50 000	1/12/95	1/10/10
11605	De Punta Alonso de Rojas a Cayo Inés de Soto	50 000	1/09/95	1/10/10
11606	De Cayo Inés de Soto a Cayo Morrillo	50 000	1/12/95	1/11/05

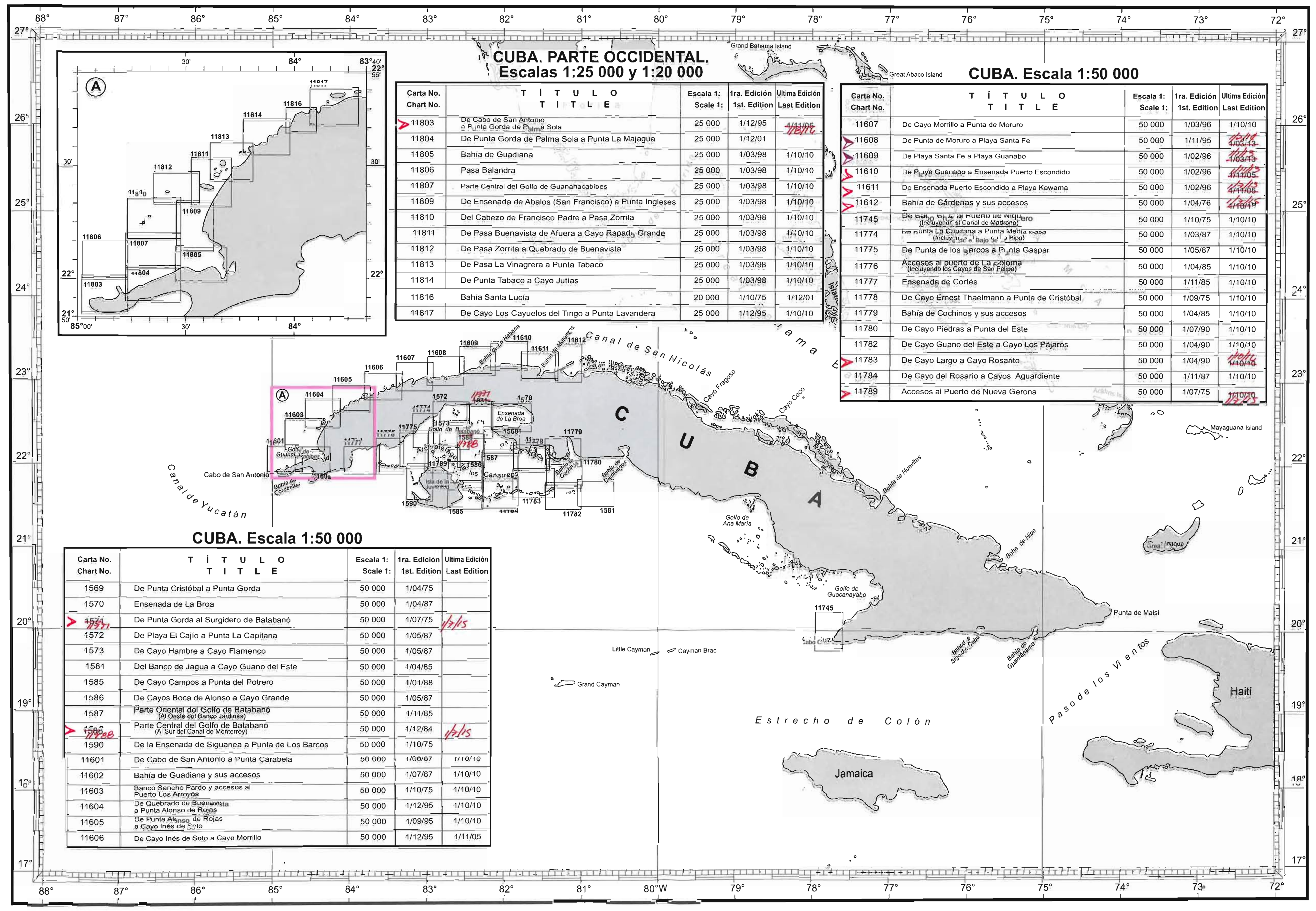

ESTUDIOS MARINOS

...constituye por su experiencia profesional una garantía para su inversión si emplea nuestros servicios...

PRODUCTOS Y SERVICIOS

INGENIERÍA COSTERA
- Manejo y ordenamiento de la zona costera.
- Estudios de ubicación y proyectos de diseño de Marinas y Bases Náuticas.
- Proyectos de dragados.
- Proyectos de preservación y recuperación de playas.
- Estudios del clima, oleaje y sobre elevación del nivel del mar.
- Estudios de impacto ambiental de obras marítimo-costera.
- Estudios de ubicación de proyectos de obras marítimas para delfinarios.

OCEANOGRAFÍA
- Investigaciones oceanográficas integrales tanto en aguas someras como oceánicas.
- Estudios de corrientes marinas y mareas, así como elaboración de pronósticos del comportamiento de estos parámetros en canales y bahías.
- Estudios de contaminación marina y evaluación de la calidad de las aguas.
- Estudios para la conformación de Líneas Bases Ambientales y Estudios de Impacto Ambiental en aguas someras y profundas.
- Pronóstico de trayectorias de manchas de hidrocarburos, objetos a la deriva y otros contaminantes superficiales.
- Estudios de Factibilidad Ambiental para obras ingenieras en el sector marítimo litoral.
- Estudios de Riesgo y Peligro en el ámbito marino.
- Localización y caracterización de puntos de buceo turístico.
- Estudios oceanográficos para la ubicación de Emisarios Submarinos.

HIDROGRAFÍA
- Trabajos hidrográficos para la actualización cartográfica.
- Certificación de las profundidades.
- Batimetría Ingeniera.
- Posicionamiento Especializado.
- Certificación de profundidades en Cajas de Atraque, Dársenas y Canales de Navegación.

GEOLOGÍA Y GEOFÍSICA
- Estudios Ingeniero-geológicos en etapas de factibilidad técnico y ejecutivo.
- Prospección y exploración de yacimientos minerales sólidos en la plataforma marina y zonas adyacentes.
- Levantamientos geofísicos para diversos fines.

AGENCIA EDIMAR
- Confección y distribución de las cartas náuticas y cartas yate de Cuba tanto en formato digital como en papel.
- Confección y distribución de publicaciones náuticas.
- Corrección de cartas y publicaciones náuticas.
- Impresión de cartas personalizadas.
- Gigantografías cartográficas.
- Digitalización (escaneo) de planos.
- Fotografía y diseño digital.
- Venta de cartas electrónicas de navegación a pedido.
- Publicaciones a demanda.
- Publicaciones electrónicas.

ACTIVIDADES SUBACUÁTICAS Y VIDEO
- Corte y soldadura submarina.
- Inspección a obras vivas de buques a flote y control de averías.
- Construcción, reparación e inspección a obras hidrotécnicas.
- Trabajos de ayuda a la navegación.
- Filmación submarina en formato de video y fotografía.

AYUDA A LA NAVEGACIÓN
- Mantenimiento, Reparación y Protección de las ayudas a la navegación.
- Elaboración y ejecución de Proyectos de Señalización Marítima.
- Instalación, leva, mantenimiento y fondeo de señales flotantes y fijas.
- Servicios Marítimos para Investigaciones.

GEOCUBA Estudios Marinos
Punta Santa Catalina, Regla, La Habana, CP 11200.
Teléfono: (53 7) 794 0410
Pizarra: (53 7) 7970015 al 18, 7978255, 7977499, Ext. 102, 105
Fax: (53 7) 794 0409
e-mail: infogem@emarinos.geocuba.cu
emarinos@emarinos.geocuba.cu

Carta No. / Chart No.	TÍTULO / TITLE	Escala 1: / Scale 1:	1ra. Edición / 1st. Edition	Ultima Edición / Last Edition
11306 INT 4155	De la Bahía de Gibara a Punta de Maisí	300 000	1/12/14	
11308 INT 4170	De Cuba a Jamaica - Estrecho de Colón (Golfo de Ana María)	400 000	1/01/15	

GOLFO DE MÉXICO Y MAR CARIBE

Carta No. / Chart No.	TÍTULO / TITLE	Escala 1: / Scale 1:	1ra. Edición / 1st. Edition	Ultima Edición / Last Edition
11201	Cuba	1000 000	1/06/76	~~1/10/10~~
11401	Parte Occidental de Cuba	500 000	1/04/76	1/05/14
11402	Parte Central de Cuba	500 000	1/06/76	1/12/14
11403	Parte Oriental de Cuba	500 000	1/06/76	1/06/14
11302 INT 4166	Región Occidental de Cuba	400 000	1/02/14	
11305 INT 4154	Canal Viejo de Bahama	300 000	1/12/14	

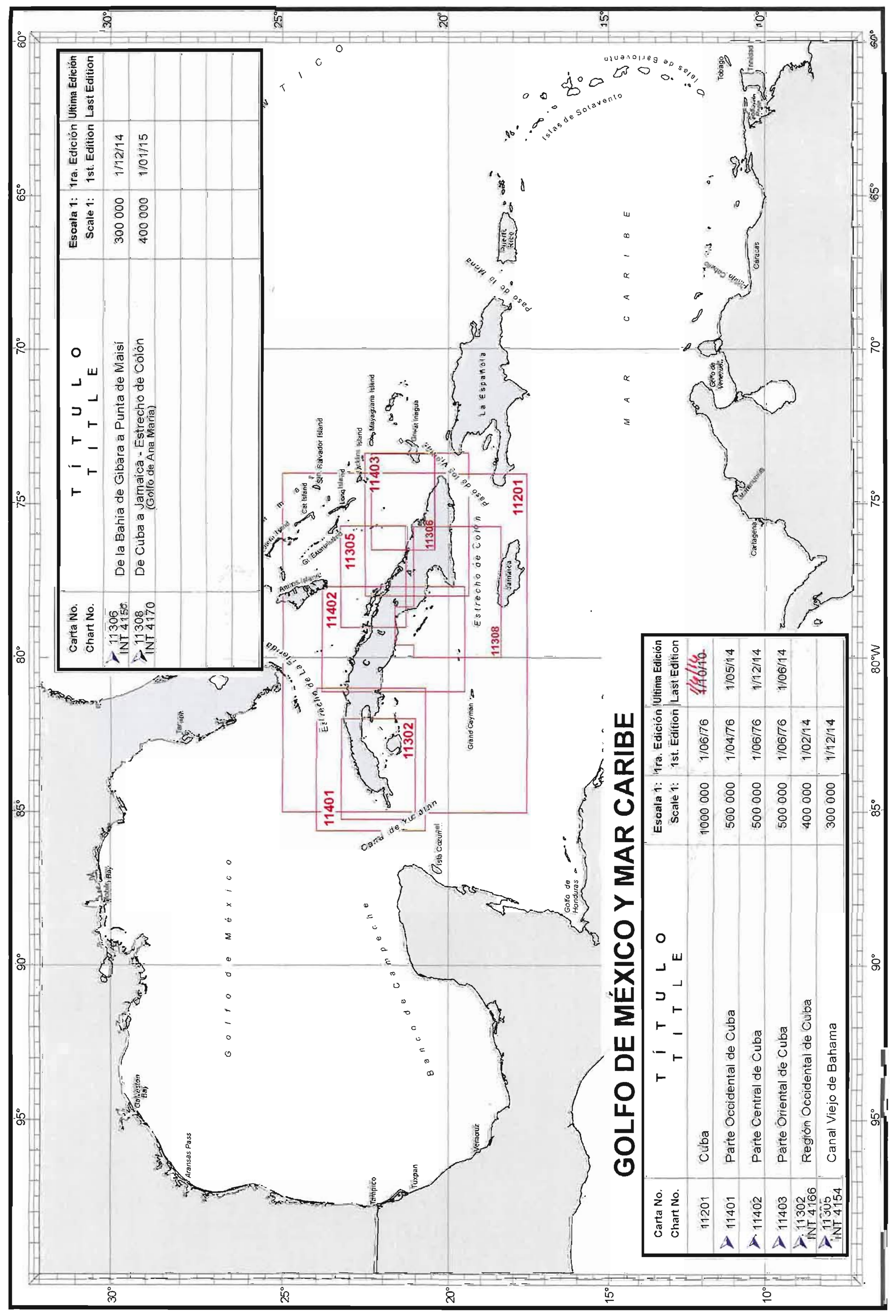

Yachting Charts

No. 1 "Marlin Marina Hemingway to Cabo Corrientes"
Second Edition: I-X-2015

No.	TITLE	SCALE 1:
1.1	Marlin Marina Hemingway to Bahía Honda	150 000
1.2	Marlin Marina Hemingway	5 000
1.3	Bahía Honda to Cayo Inés de Soto	150 000
1.4	Cayo Inés de Soto to Cayo Rapado Grande	150 000
1.5	Cayo Rapado Grande to Banco Sancho Pardo	150 000
1.6	Western Part of Península de Guanahacabibes	150 000
1.7	Cabo Corrientes to Punta de Cortés	150 000

No. 7 "Cayo Bahía de Cádiz to Marlin Marina Hemingway"
Second Edition: I-X-2015

No.	TITLE	SCALE 1:
7.1	Cayo Bahía de Cádiz to Cayo Piedras del Norte	150 000
7.2	Península de Hicacos	50 000
7.3	Approaches to Marina Gaviota Varadero	25 000
7.4	Marina Gaviota Varadero	5 000
7.5	Cayo Piedras del Norte to Boca Canasí	150 000
7.6	Canal de Chapelín	10 000
7.7	Marlin Marina Dársena de Varadero	5 000
7.8	Boca de Jibacoa to Marlin Marina Hemingway	150 000
7.9	Entrance Channel to Bahía de La Habana	5 000
1.2	Marlin Marina Hemingway	5 000

No. 6 "Punta Maternillos to Cayo Bahía de Cádiz"
Second Edition: I-X-2015

No.	TITLE	SCALE 1:
6.1	Bahía de Nuevitas to Cayo Romano	150 000
6.2	Cayo Romano to Cayo Cruz	150 000
6.3	Cayo Guajaba to Cayo Romano (Including the Southern Part of Bahía de Jigüey)	150 000
6.4	Cayo Cruz to Cayo Coco	150 000
6.5	Canal Viejo de Bahama (Western Part)	150 000
6.6	Bahía de Perros to Bahía de Buena Vista	150 000
6.7	Approaches to Canal Viejo de Bahama (from the West)	150 000
6.8	Cayo Santa María to Cayo Fragoso	150 000
6.9	Cayo Fragoso to Cayo Cristo	150 000
6.10	Cayo Julias to Cayo Bahía de Cádiz	150 000

No. 8 "Sailing in cuban waters"
First Edition: I-X-2015

No.	TITLE	SCALE 1:
11401-1	Bahía de Matanzas to Cayo Arenas	500 000
1.2	Marlin Marina Hemingway	5 000
7.9	Entrance Channel to Bahía de La Habana	5 000
11401-2	Estrecho de Yucatán	500 000
11401-3	Archipiélago de los Canarreos	500 000
2.7	Scheme of Approaches to Marlin Marina Cayo Largo	-
11402-4	Approaches to Bahía de Cienfuegos	500 000
2.10	Entrance to Bahía de Cienfuegos	25 000
2.11	Northern Part of Bahía de Cienfuegos	25 000
3.2	Casilda Harbour and Approaches	30 000
11402-5	Golfo de Ana María	500 000
11402-6	Golfo de Guacanayabo	500 000
11403-7	Estrecho de Colón	500 000
4.4	Approaches to Marlin Marina Santiago de Cuba	10 000
11403-8	Paso de los Vientos	500 000
11403-9	Punta Guarico to Bahía de Manatí	500 000
11402-10	Canal Viejo de Bahama	500 000
11402-11	Canal de San Nicolás	500 000
7.4	Marina Gaviota Varadero	5 000
7.7	Marlin Marina Dársena de Varadero	5 000

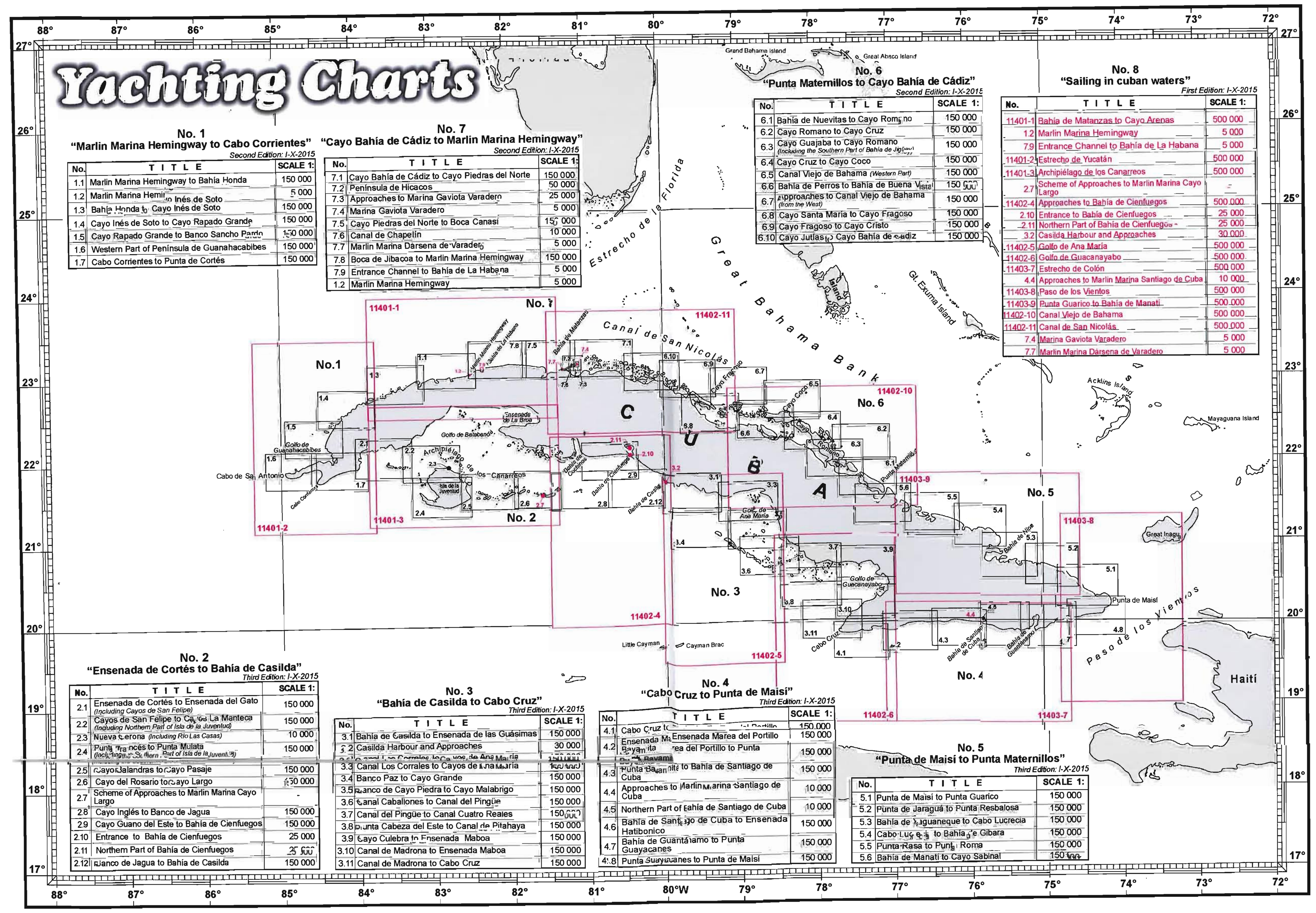

No. 2 "Ensenada de Cortés to Bahía de Casilda"
Third Edition: I-X-2015

No.	TITLE	SCALE 1:
2.1	Ensenada de Cortés to Ensenada del Gato (Including Cayos de San Felipe)	150 000
2.2	Cayos de San Felipe to Cayos La Manteca (Including Northern Part of Isla de la Juventud)	150 000
2.3	Nueva Gerona (Including Río Las Casas)	10 000
2.4	Punta Francés to Punta Mulata (Including the Southern Part of Isla de la Juventud)	150 000
2.5	Cayo Balandras to Cayo Pasaje	150 000
2.6	Cayo del Rosario to Cayo Largo	150 000
2.7	Scheme of Approaches to Marlin Marina Cayo Largo	-
2.8	Cayo Inglés to Banco de Jagua	150 000
2.9	Cayo Guano del Este to Bahía de Cienfuegos	150 000
2.10	Entrance to Bahía de Cienfuegos	25 000
2.11	Northern Part of Bahía de Cienfuegos	25 000
2.12	Banco de Jagua to Bahía de Casilda	150 000

No. 3 "Bahía de Casilda to Cabo Cruz"
Third Edition: I-X-2015

No.	TITLE	SCALE 1:
3.1	Bahía de Casilda to Ensenada de las Guásimas	150 000
3.2	Casilda Harbour and Approaches	30 000
3.3	Canal Los Corrales to Cayos de Ana María	150 000
3.4	Banco Paz to Cayo Grande	150 000
3.5	Banco de Cayo Piedra to Cayo Malabrigo	150 000
3.6	Canal Caballones to Canal del Pingüe	150 000
3.7	Canal del Pingüe to Canal Cuatro Reales	150 000
3.8	Punta Cabeza del Este to Canal de Pitahaya	150 000
3.9	Cayo Culebra to Ensenada Maboa	150 000
3.10	Canal de Madrona to Ensenada Maboa	150 000
3.11	Canal de Madrona to Cabo Cruz	150 000

No. 4 "Cabo Cruz to Punta de Maisí"
Third Edition: I-X-2015

No.	TITLE	SCALE 1:
4.1	Cabo Cruz to Ensenada Marea del Portillo	150 000
4.2	Ensenada Marea del Portillo to Punta Bayamita	150 000
4.3	Punta Bayamita to Bahía de Santiago de Cuba	150 000
4.4	Approaches to Marlin Marina Santiago de Cuba	10 000
4.5	Northern Part of Bahía de Santiago de Cuba	10 000
4.6	Bahía de Santiago de Cuba to Ensenada Hatibonico	150 000
4.7	Bahía de Guantánamo to Punta Guayacanes	150 000
4.8	Punta Guayacanes to Punta de Maisí	150 000

No. 5 "Punta de Maisí to Punta Maternillos"
Third Edition: I-X-2015

No.	TITLE	SCALE 1:
5.1	Punta de Maisí to Punta Guarico	150 000
5.2	Punta de Jaraguá to Punta Resbalosa	150 000
5.3	Bahía de Yaguaneque to Cabo Lucrecia	150 000
5.4	Cabo Lucrecia to Bahía de Gibara	150 000
5.5	Punta Rasa to Punta Roma	150 000
5.6	Bahía de Manatí to Cayo Sabinal	150 000

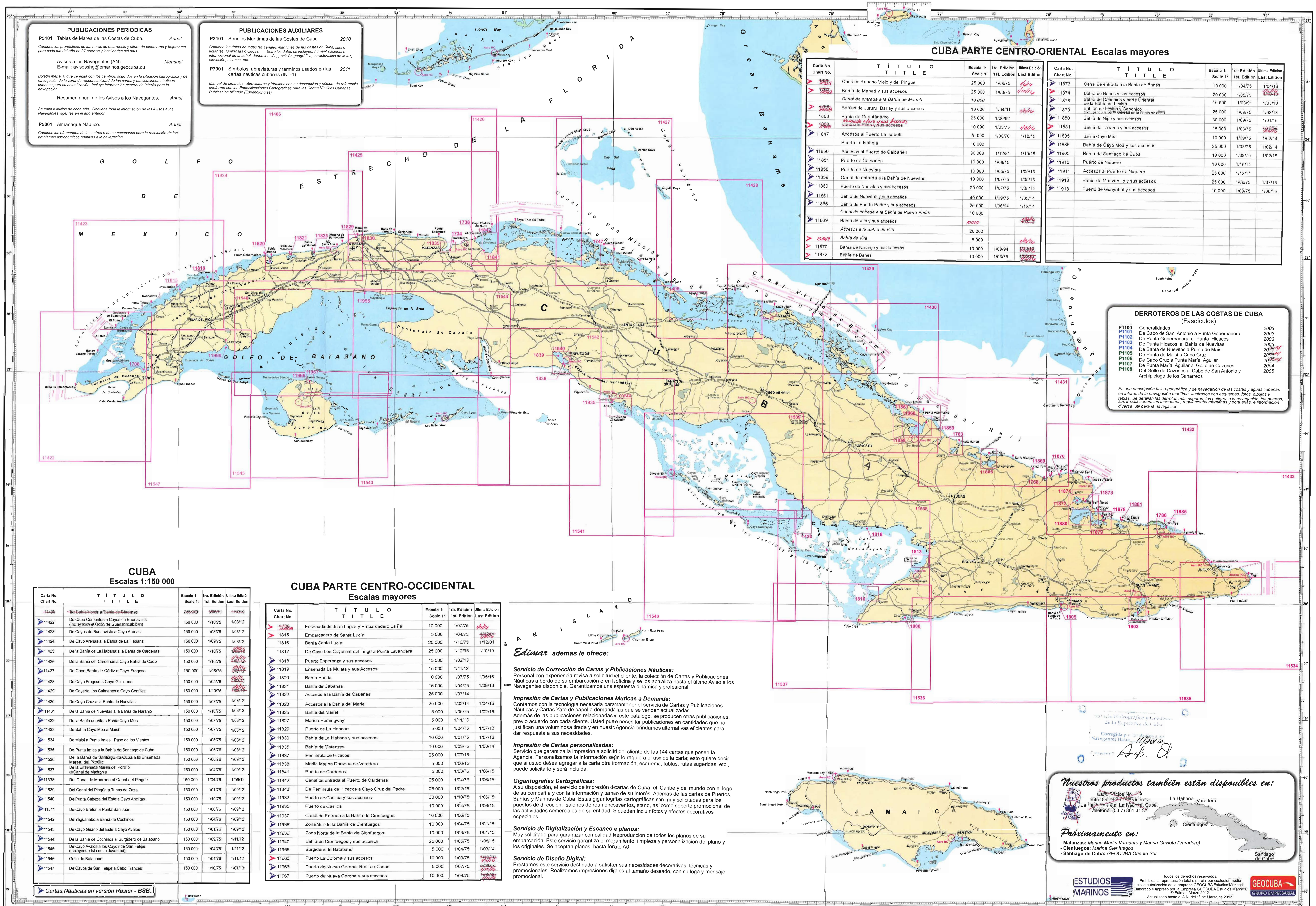

PUBLICACIONES PERIODICAS

P5101 Tablas de Marea de las Costas de Cuba. *Anual*

Contiene los pronósticos de las horas de ocurrencia y altura de pleamares y bajamares para cada día del año en 37 puertos y localidades del país.

Avisos a los Navegantes (AN) *Mensual*
E-mail: avisosshg@emarinos.geocuba.cu

Boletín mensual que se edita con los cambios ocurridos en la situación hidrográfica y de navegación de la zona de responsabilidad de las cartas y publicaciones náuticas cubanas para su actualización. Incluye información general de interés para la navegación.

Resumen anual de los Avisos a los Navegantes. *Anual*

Se edita a inicios de cada año. Contiene toda la información de los Avisos a los Navegantes vigentes en el año anterior.

P5001 Almanaque Náutico. *Anual*

Contiene las efemérides de los astros o datos necesarios para la resolución de los problemas astronómicos relativos a la navegación.

PUBLICACIONES AUXILIARES

P2101 Señales Marítimas de las Costas de Cuba *2010*

Contiene los datos de todas las señales marítimas de las costas de Cuba, fijas o flotantes, luminosas o ciegas. Entre los datos se incluyen: número nacional e internacional de la señal, denominación, posición geográfica, característica de la luz, elevación, alcance, etc.

P7901 Símbolos, abreviaturas y términos usados en las cartas náuticas cubanas (INT-1) *2011*

Manual de símbolos, abreviaturas y términos con su descripción y número de referencia conforme con las Especificaciones Cartográficas para las Cartas Náuticas Cubanas. Publicación bilingüe (Español/Inglés)

CUBA PARTE CENTRO-ORIENTAL Escalas mayores

Carta No. Chart No.	TÍTULO TITLE	Escala 1: Scale 1:	1ra. Edición 1st. Edition	Ultima Edición Last Edition
~~1425~~ 1735	Canales Rancho Viejo y del Pingüe	25 000	1/09/75	1/6/14
~~1763~~ 11813	Bahía de Manatí y sus accesos	25 000	1/03/75	1/10/14
	Canal de entrada a la Bahía de Manatí	*10 000*		
~~1768~~ 11868	Bahías de Jururú, Bariay y sus accesos	10 000	1/04/91	1/11/16
1803	Bahía de Guantánamo	25 000	1/06/82	
~~1808~~ 11908	~~Bahía de Pilón y sus accesos~~ Ensenada Mora y sus Accesos	10 000	1/05/75	1/8/16
11847	Accesos al Puerto La Isabela	25 000	1/06/76	1/10/15
	Puerto La Isabela	10 000		
11850	Accesos al Puerto de Caibarién	30 000	1/12/81	1/10/15
11851	Puerto de Caibarién	10 000	1/08/15	
11858	Puerto de Nuevitas	10 000	1/05/75	1/09/13
11859	Canal de entrada a la Bahía de Nuevitas	10 000	1/07/75	1/09/13
11860	Puerto de Nuevitas y sus accesos	20 000	1/07/75	1/05/14
11861	Bahía de Nuevitas y sus accesos	40 000	1/09/75	1/05/14
11866	Bahía de Puerto Padre y sus accesos	25 000	1/06/94	1/12/14
	Canal de entrada a la Bahía de Puerto Padre	10 000		
11869	Bahía de Vita y sus accesos	10 000		~~1/03/12~~ 1/8/16
	Accesos a la Bahia de Vita	20 000		
15869	*Bahía de Vita*	5 000		1/8/16
11870	Bahía de Naranjo y sus accesos	10 000	1/09/94	~~1/10/10~~
11872	Bahía de Banes	10 000	1/03/75	~~1/05/10~~

Carta No. Chart No.	TÍTULO TITLE	Escala 1: Scale 1:	1ra. Edición 1st. Edition	Ultima Edición Last Edition
11873	Canal de entrada a la Bahía de Banes	10 000	1/04/75	1/04/16
11874	Bahía de Banes y sus accesos	20 000	1/05/75	~~1/10/10~~ 1/6/16
11878	Bahía de Cabonico y parte Oriental de la Bahía de Levisa	10 000	1/03/91	1/03/13
11879	Bahías de Levisa y Cabonico (Incluyendo la parte Oriental de la Bahía de Nipe)	25 000	1/09/75	1/03/13
11880	Bahía de Nipe y sus accesos	30 000	1/09/75	1/01/16
11881	Bahía de Tánamo y sus accesos	15 000	1/03/75	~~1/12/??~~
11885	Bahía Cayo Moa	10 000	1/09/75	1/02/14
11886	Bahía de Cayo Moa y sus accesos	25 000	1/03/75	1/02/14
11905	Bahía de Santiago de Cuba	10 000	1/09/75	1/02/15
11910	Puerto de Niquero	10 000	1/10/14	
11911	Accesos al Puerto de Niquero	25 000	1/12/14	
11913	Bahía de Manzanillo y sus accesos	25 000	1/09/75	1/07/15
11918	Puerto de Guayabal y sus accesos	10 000	1/09/75	1/08/15

DERROTEROS DE LAS COSTAS DE CUBA
(Fascículos)

P1100	Generalidades	*2003*
P1101	De Cabo de San Antonio a Punta Gobernadora	*2003*
P1102	De Punta Gobernadora a Punta Hicacos	*2003*
P1103	De Punta Hicacos a Bahía de Nuevitas	*2003*
P1104	De Bahía de Nuevitas a Punta de Maisí	*2003* 2014
P1105	De Punta de Maisí a Cabo Cruz	*2004* 2014
P1106	De Cabo Cruz a Punta María Aguilar	*2005* 2014
P1107	De Punta María Aguilar al Golfo de Cazones	*2004*
P1108	Del Golfo de Cazones al Cabo de San Antonio y Archipiélago de los Canarreos	*2005*

Es una descripción físico-geográfica y de navegación de las costas y aguas cubanas en interés de la navegación marítima. Ilustrados con esquemas, fotos, dibujos y tablas. Se detallan las derrotas más seguras, los peligros a la navegación, los puertos, sus instalaciones, las facilidades, regulaciones marítimas y portuarias, e información diversa útil para la navegación.

CUBA
Escalas 1:150 000

Carta No. Chart No.	TÍTULO TITLE	Escala 1: Scale 1:	1ra. Edición 1st. Edition	Ultima Edición Last Edition
~~11406~~	~~De Bahía Honda a Bahía de Cárdenas~~	~~250 000~~	~~1/06/76~~	~~1/10/10~~
11422	De Cabo Corrientes a Cayos de Buenavista (Incluyendo el Golfo de Guanahacabibes)	150 000	1/10/75	1/03/12
11423	De Cayos de Buenavista a Cayo Arenas	150 000	1/03/76	1/03/12
11424	De Cayo Arenas a la Bahía de La Habana	150 000	1/09/75	1/03/12
11425	De la Bahía de La Habana a la Bahía de Cárdenas	150 000	1/10/75	~~1/03/12~~ 1/8/16
11426	De la Bahía de Cárdenas a Cayo Bahía de Cádiz	150 000	1/10/75	~~1/03/12~~ 1/3/16
11427	De Cayo Bahía de Cádiz a Cayo Fragoso	150 000	1/05/75	~~1/03/12~~ 1/3/16
11428	De Cayo Fragoso a Cayo Guillermo	150 000	1/05/76	~~1/03/12~~ 1/6/16
11429	De Cayería Los Caimanes a Cayo Confites	150 000	1/10/75	~~1/03/12~~ 1/8/16
11430	De Cayo Cruz a la Bahía de Nuevitas	150 000	1/07/75	1/03/12
11431	De la Bahía de Nuevitas a la Bahía de Naranjo	150 000	1/10/75	1/03/12
11432	De la Bahía de Vita a Bahía Cayo Moa	150 000	1/07/75	1/03/12
11433	De Bahia Cayo Moa a Maisí	150 000	1/07/75	1/03/12
11534	De Maisí a Punta Imías. Paso de los Vientos	150 000	1/05/75	1/03/12
11535	De Punta Imías a la Bahía de Santiago de Cuba	150 000	1/06/76	1/03/12
11536	De la Bahía de Santiago de Cuba a la Ensenada Marea del Portillo	150 000	1/06/76	1/09/12
11537	De la Ensenada Marea del Portillo al Canal de Madrona	150 000	1/04/76	1/09/12
11538	Del Canal de Madrona al Canal del Pingüe	150 000	1/04/76	1/09/12
11539	Del Canal del Pingüe a Tunas de Zaza	150 000	1/01/76	1/09/12
11540	De Punta Cabeza del Este a Cayo Anclitas	150 000	1/10/75	1/09/12
11541	De Cayo Bretón a Punta San Juan	150 000	1/06/76	1/09/12
11542	De Yaguanabo a Bahía de Cochinos	150 000	1/04/76	1/09/12
11543	De Cayo Guano del Este a Cayo Avalos	150 000	1/01/76	1/09/12
11544	De la Bahía de Cochinos al Surgidero de Batabanó	150 000	1/09/75	1/11/12
11545	De Cayo Avalos a los Cayos de San Felipe (Incluyendo Isla de la Juventud)	150 000	1/04/76	1/11/12
11546	Golfo de Batabanó	150 000	1/04/76	1/11/12
11547	De Cayos de San Felipe a Cabo Francés	150 000	1/10/75	1/01/13

Cartas Náuticas en versión Raster - BSB.

CUBA PARTE CENTRO-OCCIDENTAL
Escalas mayores

Carta No. Chart No.	TÍTULO TITLE	Escala 1: Scale 1:	1ra. Edición 1st. Edition	Ultima Edición Last Edition
~~1708~~ 11808	Ensenada de Juan López y Embarcadero La Fé	10 000	1/07/75	1/6/14
11815	Embarcadero de Santa Lucía	5 000	1/04/75	~~1/12/01~~ 1/8/16
11816	Bahía Santa Lucía	20 000	1/10/75	1/12/01
11817	De Cayo Los Cayuelos del Tingo a Punta Lavandera	25 000	1/12/95	1/10/10
11818	Puerto Esperanza y sus accesos	15 000	1/02/13	
11819	Ensenada La Mulata y sus Accesos	15 000	1/11/13	
11820	Bahía Honda	10 000	1/07/75	1/05/16
11821	Bahía de Cabañas	15 000	1/04/75	1/09/13
11822	Accesos a la Bahía de Cabañas	25 000	1/07/14	
11823	Accesos a la Bahía del Mariel	25 000	1/02/14	1/04/16
11825	Bahía del Mariel	5 000	1/05/75	1/02/16
11827	Marina Hemingway	5 000	1/11/13	
11829	Puerto de La Habana	5 000	1/04/75	1/07/13
11830	Bahía de La Habana y sus accesos	10 000	1/01/75	1/07/13
11835	Bahía de Matanzas	10 000	1/03/75	1/08/14
11837	Península de Hicacos	25 000	1/07/15	
11838	Marlin Marina Dársena de Varadero	5 000	1/06/15	
11841	Puerto de Cárdenas	5 000	1/03/76	1/06/15
11842	Canal de entrada al Puerto de Cárdenas	25 000	1/04/76	1/06/15
11843	De Península de Hicacos a Cayo Cruz del Padre	25 000	1/02/16	
11932	Puerto de Casilda y sus accesos	30 000	1/10/75	1/06/15
11935	Puerto de Casilda	10 000	1/04/75	1/06/15
11937	Canal de Entrada a la Bahía de Cienfuegos	10 000	1/06/15	
11938	Zona Sur de la Bahía de Cienfuegos	10 000	1/04/75	1/01/15
11939	Zona Norte de la Bahía de Cienfuegos	10 000	1/03/75	1/01/15
11940	Bahía de Cienfuegos y sus accesos	25 000	1/05/75	1/08/15
11955	Surgidero de Batabanó	5 000	1/04/75	1/03/14
11960	Puerto La Coloma y sus accesos	10 000	1/09/75	~~1/10/10~~ 1/4/16
11966	Puerto de Nueva Gerona. Río Las Casas	5 000	1/07/75	~~1/05/14~~ 1/10/16
11967	Puerto de Nueva Gerona y sus accesos	10 000	1/04/75	~~1/05/14~~ 1/11/16

Edimar ademas le ofrece:

Servicio de Corrección de Cartas y Publicaciones Náuticas:
Personal con experiencia revisa a solicitud del cliente, la colección de Cartas y Publicaciones Náuticas a bordo de su embarcación o en la oficina y se los actualiza hasta el último Aviso a los Navegantes disponible. Garantizamos una respuesta dinámica y profesional.

Impresión de Cartas y Publicaciones Náuticas a Demanda:
Contamos con la tecnología necesaria para mantener el servicio de Cartas y Publicaciones Náuticas y Cartas Yate de papel a demanda las que se venden actualizadas.
Además de las publicaciones relacionadas en este catálogo, se producen otras publicaciones, previo acuerdo con cada cliente. Usted puede necesitar publicaciones en cantidades que no justifican una voluminosa tirada y en nuestra Agencia brindamos alternativas eficientes para dar respuesta a sus necesidades.

Impresión de Cartas personalizadas:
Servicio que garantiza la impresión a solicitud del cliente de las 144 cartas que posee la Agencia. Personalizamos la información según lo requiera el uso de la carta; esto quiere decir que si usted desea agregar a la carta otra información, esquema, tablas, rutas sugeridas, etc., puede solicitarlo y será incluida.

Gigantografías Cartográficas:
A su disposición, el servicio de impresión de cartas de Cuba, el Caribe y del mundo con el logo de su compañía y con la información y tamaño de su interés. Además de las cartas de Puertos, Bahías y Marinas de Cuba. Estas gigantografías cartográficas son muy solicitadas para los puestos de dirección, salones de reuniones, eventos, stand, así como soporte promocional de las actividades comerciales de su entidad. Se pueden incluir fotos y efectos decorativos especiales.

Servicio de Digitalización y Escaneo e planos:
Muy solicitado para garantizar con calidad la reproducción de todos los planos de su embarcación. Este servicio garantiza el mejoramiento, limpieza y personalización del plano y los originales. Se aceptan planos hasta formato A0.

Servicio de Diseño Digital:
Prestamos este servicio destinado a satisfacer sus necesidades decorativas, técnicas y promocionales. Realizamos impresiones digitales al tamaño deseado, con su logo y mensaje promocional.

Servicio Hidrográfico y Geodésico de la República de Cuba
Corregida por los Avisos a los Navegantes Hasta 11/2016
Corrector:

Nuestros productos también están disponibles en:

Calle Oficios No. 119 entre Obispo y Mercaderes. La Habana Vieja. La Habana. Cuba. Teléfono: (53 7) 861 31 87

La Habana · Varadero · Cienfuegos · Santiago de Cuba

Próximamente en:

- **Matanzas:** *Marina Marlin Varadero y Marina Gaviota (Varadero)*
- **Cienfuegos:** *Marina Cienfuegos*
- **Santiago de Cuba:** *GEOCUBA Oriente Sur*

ESTUDIOS MARINOS

Todos los derechos reservados.
Prohibida la reproducción total o parcial por cualquier medio sin la autorización de la empresa GEOCUBA Estudios Marinos.
Elaborado e Impreso por la Empresa GEOCUBA Estudios Marinos.
© Edimar. Marzo 2012.
Actualizado hasta el A.N. del 1° de Marzo de 2013.

GEOCUBA GRUPO EMPRESARIAL

CUBA. Escalas 1:200 000 y mayores

Carta No. Chart No.	TÍTULO TITLE	Escala 1: Scale 1:	1ra. Edición 1st. Edition	Ultima Edición Last Edition
15830	Boca de Cojimar	5 000	1/3/14	
15834	Boca de Bacuranao	2 000	1/5/14	
15840	Boca de Jibacoa	5 000	1/6/14	
15838	Boca de Santa Cruz	5 000	1/6/14	
15404	De Bahia de Matanzas a Cayo Bahía de Cádiz	200 000	1/6/16	
15405	De Cayo Hicacal a Cayo Santa Maria	200 000	1/6/16	
15409	De la Bahía de Taco a Punta Imías	200 000	1/6/16	

CUBA. Escalas 1:200 000 y mayores
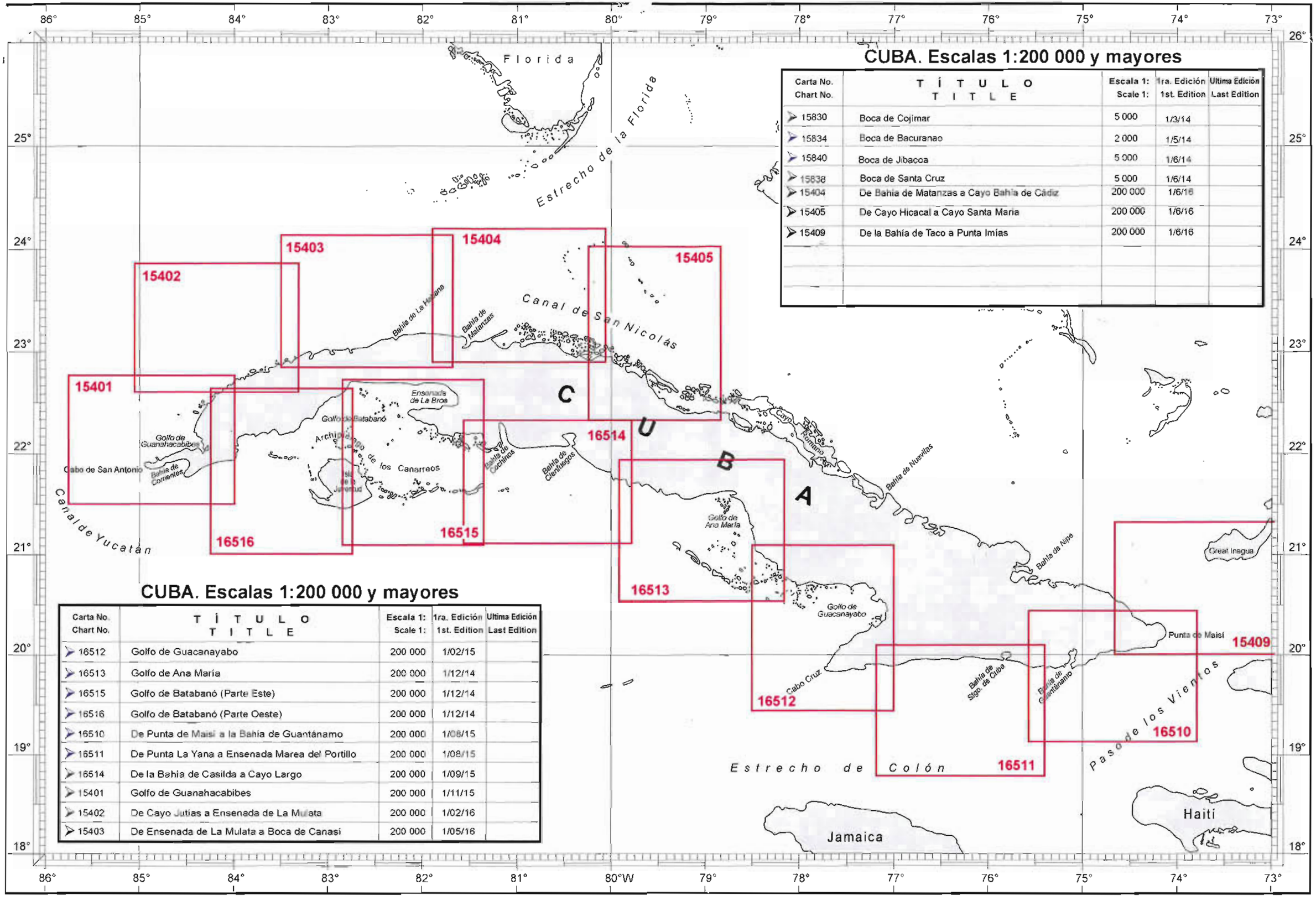
Carta No. Chart No.	TÍTULO TITLE	Escala 1: Scale 1:	1ra. Edición 1st. Edition	Ultima Edición Last Edition
16512	Golfo de Guacanayabo	200 000	1/02/15	
16513	Golfo de Ana María	200 000	1/12/14	
16515	Golfo de Batabanó (Parte Este)	200 000	1/12/14	
16516	Golfo de Batabanó (Parte Oeste)	200 000	1/12/14	
16510	De Punta de Maisí a la Bahia de Guantánamo	200 000	1/08/15	
16511	De Punta La Yana a Ensenada Marea del Portillo	200 000	1/08/15	
16514	De la Bahia de Casilda a Cayo Largo	200 000	1/09/15	
15401	Golfo de Guanahacabibes	200 000	1/11/15	
15402	De Cayo Jutias a Ensenada de La Mulata	200 000	1/02/16	
15403	De Ensenada de La Mulata a Boca de Canasí	200 000	1/05/16